Wervicq pour témoin

La Montagne de Wervicq.

Wervicq fut partagée en deux, lors du Traité d'Utrecht de 1713 et seule la partie sud fut reliée au royaume de France. Cette plaie n'empêcha nullement Wervicq sud de se développer et de devenir un grand centre industriel. Quelques édifices, comme l'usine CSF par exemple, témoignent de la permanence de la tradition textile à Wervicq, tradition qui remonte au Moyen Age, quand la ville était le plus grand centre drapier de toute

Maxence Van Der Meersch.


Maxence Van Der Meersch.

l'Europe. Le pont-frontière est le symbole de la ville, mais aussi un point central dans son histoire industrielle. Aux XIXe et XXe siècles, de nombreux ouvriers belges viennent travailler en France et passent ce pont-frontière à raison de 1 500 personnes par jour. Cette forme d'immigration économique temporaire est fidèlement restituée dans un ouvrage de Maxence Van Der Meersch, intitulé *Quand les sirènes se taisent* (1933). Il y décrit les « pots-au-burre » ou « Flahutes », ces ouvriers flamands qui venaient travailler en France et retournaient le soir en Belgique. Van der Meersch, ce grand écrivain nordiste a dépeint dans ses ouvrages, un tableau juste de la condition ouvrière dans les cités industrielles. *Quand les sirènes se taisent*, évoque une grève du textile à Roubaix. En 1936, il obtient le Prix Goncourt avec *L'Empreinte de Dieu*, où il relate notamment les terribles scènes des combats de coqs. Ces œuvres, en plus de leur qualité littéraire, constituent aujourd'hui un précieux témoignage sur l'histoire industrielle du Nord.


Usine textile.

à PIED dans le NORD

Lille Métropole

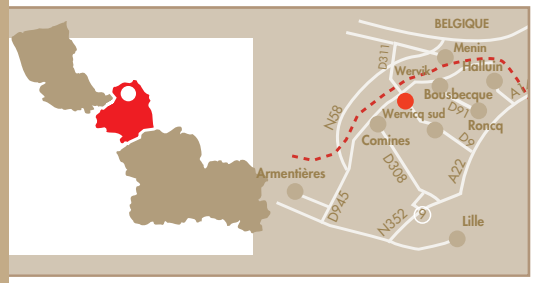

Toutes les informations pratiques mentionnées couvrent un périmètre de 10 km autour du circuit.

Activités et curiosités

Bondues : Château du Vert Bois (03.20.46.26.37), Musée de la Résistance (03.20.28.88.32).

Marquette-lez-Lille : Tramway touristique AMITRAM (03.28.38.84.21).

Marcq-en-Barœul : Fondation Prouvost-village des métiers d'art (03.20.46.26.37), Musée des Télécommunications (03.20.72.30.28).

Tourcoing : MUba Eugène Leroy (03.20.28.91.60), Centre d'Histoire locale (03.59.63.43.43), Maison folies - les hospices d'Havré (03.59.63.43.53), Musée du Carillon (03.20.26.89.03), Musée du 5 juin 1944 (03.20.24.25.00).

Wambrechies : Distillerie de Genièvre (03.20.14.91.96), Musée de la Poupée et du Jouet Ancien (03.20.39.69.28), plaine de jeux couverte « Kidzy » (03.20.40.45.20), salles d'escalade « What's up » (03.20.39.78.88), Musée des Soldats du Feu (03.20.39.66.66).

Manifestations annuelles

Comines : Fête des Louches en octobre (03.20.14.58.58), Journée des Talents en juin, Festival des Arts Mélangés en septembre (03.20.14.58.58).

Marcq-en-Barœul : Festival Liaisons musicales en octobre-novembre (03.20.45.46.37)

Neuville-en-Ferrain : Fête des Craquelins en juillet (03.20.11.67.11).

Tourcoing : la Franche Foire en mai, Tourcoing plage en été (03.20.26.89.03), le week end Géants et festival de musique de rue de février à mars.

Wambrechies : « Eurotoy », bourse internationale aux jouets anciens en septembre (03.20.39.69.28).

« Les Rendez-vous nature »

découvrez la faune et la flore du département grâce aux sorties guidées gratuites du Conseil Général du Nord (brochure disponible au 03.20.57.59.59 ou sur www.tourisme-nord.fr)

Hébergements-restauration

Pour des hébergements et lieux de restauration, informations et brochures disponibles dans les Offices de Tourisme et auprès de Nord Tourisme ou sur
www.tourisme-nord.fr
Pour réserver votre séjour, www.jadorelenord.com

Renseignements

Office de Tourisme de Marcq-en-Barœul : 03.20.72.60.87, www.ot-marcqenbaroeul.com.
Office de Tourisme de Tourcoing : 03.20.26.89.03, www.tourcoing-tourisme.com.
Office de Tourisme du Val de Deûle : 03.28.38.84.21, www.sivom-alliance-nord-ouest.fr.

V2012 - Rédactrice : Aline Acks - Création : Altavia Lille

Crédit Photos : 1, 2, 3, 6 : P. Houzé - 4, 5 : Archives départementales.

Renseignements complémentaires
Nord Tourisme
6, rue Gauthier de Châtillon - BP 1232 - 59013 LILLE Cedex - **03.20.57.59.59**
Retrouvez toutes les randonnées et le tourisme dans le Nord sur :
www.tourisme-nord.fr

à PIED dans le NORD

Lille Métropole

N° 1

Circuit de la Montagne
Wervicq-Sud
(5,4 ou 9 km - 1 h 30 ou 2 h)

Le parc Dalle Dumont.

Randonnée Pédestre
Circuit de la Montagne : 5,4 km ou 9 km
Durée : 1 h 30 ou 2 h
Départ : église, Wervicq-Sud
Balisage jaune
Carte IGN : 2504 Est

L'avis du randonneur : *Circuit sans difficultés, à la découverte du Ferrain. Des petites routes champêtres tournent autour de « la Montagne de Wervicq » et croisent mares et saules têtards. Une variante courte de 5,4 km est parfaitement adaptée aux familles ; prudence dans les traversées de rues.*

FAMILLE


La Montagne de Wervicq.

Circuit de la Montagne

(5,4 km ou 9,2 km - 1 h 30 ou 2 h)

Départ : église, Wervicq-Sud.

1 Quittez le parking par la rue de l'Industrie. Au feu continuez rue des Frères-Hollebecque et après 450 m virez à droite rue Jean Jaurès

2 Au bout de la rue, au carrefour, continuez en face par le chemin des Bois, puis le chemin du Grand-Perne-à-Wervicq. Continuez tout droit et, après le cimetière allemand, grimpez immédiatement à gauche le sentier qui rejoint la départementale.

3 Partez à gauche, longez la route sur 500 m, et suivez à droite le chemin des Gueux.

4 À l'intersection, prenez à droite et grimpez la « montagne » *(panorama circulaire sur l'ensemble du Ferrain et de la vallée de la Lys)*. A la route, tournez à gauche et rejoignez un carrefour.

5 A la croisée des voies, obliquez à droite sur le chemin des Allards, puis virez sur la seconde route à gauche vers le blockhaus.

6 Tournez à gauche sur un chemin gravillonné. Descendez la route sinueuse (rue de la Basse-Ville) jusqu'à une intersection. Effectuez alors un crochet droite-gauche sur la rue Saint-Joseph poursuivez le chemin du Bonnier-au-Seigle. Rejoignez une route *(D945)* au niveau d'une petite chapelle. Traversez prudemment et partez à gauche. Après 250 m, empruntez à droite le chemin du Pont-des-Vaches *(zone de prairies en bord de la Lys)* jusqu'aux berges de la Lys.

7 Prenez à gauche le long du chemin de halage jusqu'au pont de Wervicq *(circulation de péniches)*, virez à gauche et suivez la rue de l'Industrie et retrouvez l'église et son parking.

Variante courte :

5 Poursuivez à gauche. Puis engagez vous à droite dans le chemin du Château jusqu'à l'avenue Pasteur ; prenez à gauche jusqu'au rond-point et virez à droite avenue du Peuple Belge jusqu'à la mairie. Tournez à gauche, puis à droite, avenue des sports. Virez encore à gauche et rejoignez le parking de départ.

Suivez le guide !

Des flèches, des bornes de jalonnement ou des marques de peinture sont disposées le long du circuit.

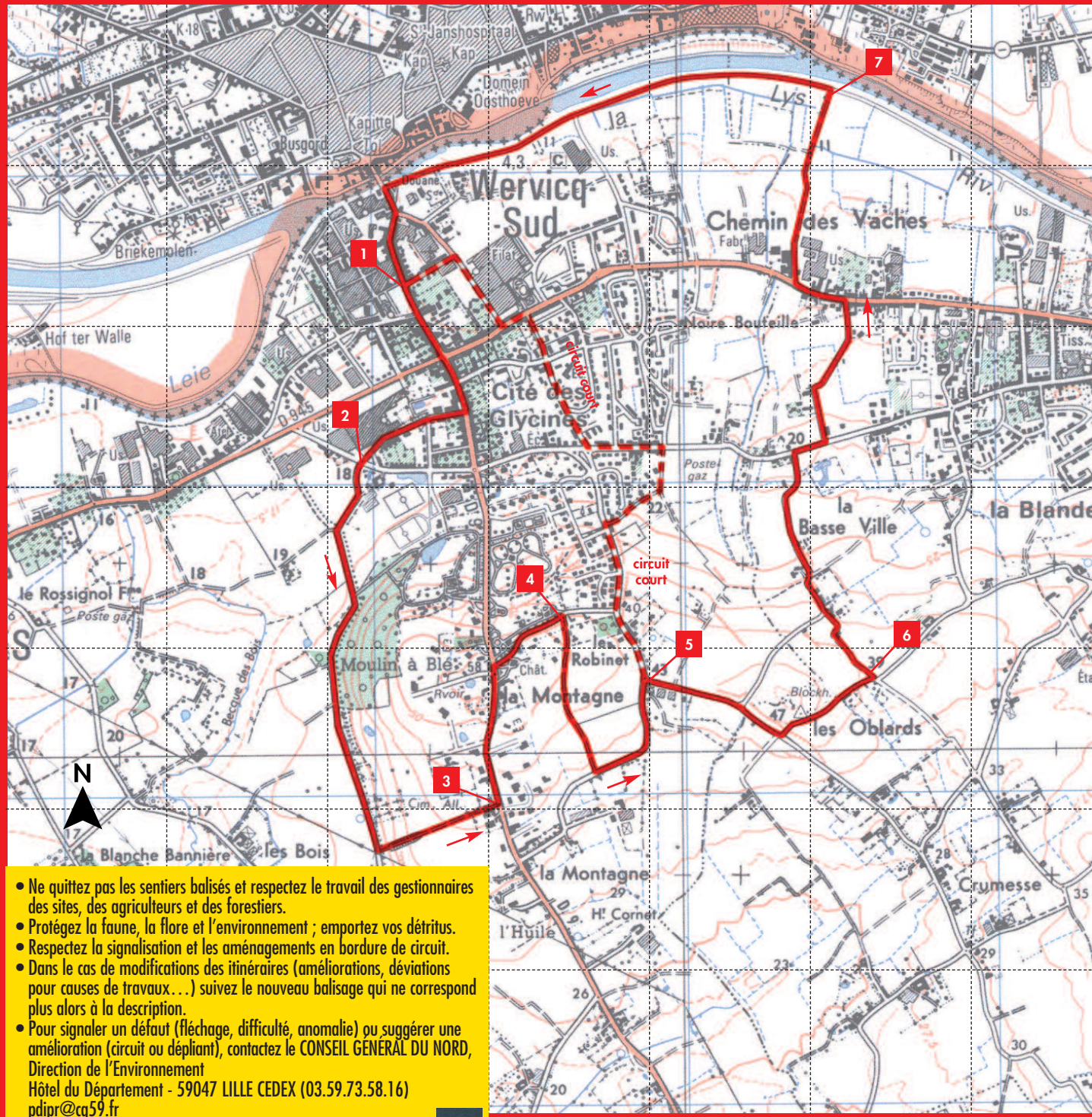

- Ne quittez pas les sentiers balisés et respectez le travail des gestionnaires des sites, des agriculteurs et des forestiers.
- Protégez la faune, la flore et l'environnement ; emportez vos détritus.
- Respectez la signalisation et les aménagements en bordure de circuit.
- Dans le cas de modifications des itinéraires (améliorations, déviations pour causes de travaux…) suivez le nouveau balisage qui ne correspond plus alors à la description.
- Pour signaler un défaut (fléchage, difficulté, anomalie) ou suggérer une amélioration (circuit ou dépliant), contactez le CONSEIL GÉNÉRAL DU NORD, Direction de l'Environnement
Hôtel du Département - 59047 LILLE CEDEX (03.59.73.58.16)
pdipr@cg59.fr

Extraits des cartes IGN 2504 Est - Convention n° 7006/IGN - Copyright 2011

Circuit réalisé avec le concours du Comité Départemental de la Randonnée Pédestre.